

# Comarca de Valle del Jerte



It's happening!

+10 **BONUS**  
EXPERIENCIAS  
DE POSTÍN



→ EXPERIENCIAS  
PATRIMONIALES

Ilustrado por...  
Agustín Gallardo

Pág. 10



→ BLOGTRIP, CON...  
PILAR ARMERO

Brilla la vida en...  
Valle del Jerte

Pág. 18



→ MANERAS DE VIVIR,  
CON... J.R. ALONSO

El valle generoso

Pág. 01

## EL VALLE CEREZA

RESERVA NATURAL

FIESTA: CEREZO EN FLOR

GARGANTA DE LOS INFIERNOS

26 RUTAS HOMOLOGADAS



DIPUTACIÓN DE CÁCERES  
ÁREA DE RETO DEMOGRÁFICO,  
DESARROLLO SOSTENIBLE, JUVENTUD Y TURISMO

# COMARCA VALLE DEL JERTE

---

## Edición

Diputación de Cáceres  
[www.turismocaceres.org](http://www.turismocaceres.org)

## Diseño y contenidos

[www.laruinagrafica.com](http://www.laruinagrafica.com)

## Impresión

[www.graficasromero.com](http://www.graficasromero.com)

# ÍNDICE DE CONTENIDOS

La frase


*“¿Qué sería la vida si no tuviéramos el valor de intentar cosas nuevas?”*  
Vincent Van Gogh

Valle del Jerte

## Meeting point

Q IF NOT NOW, WHEN?

Introducción	2
Mapa de situación	3
Blogtrip - Maneras de vivir	4
Blogtrip - Azul piedra	10
Blogtrip - Brilla la vida	18
Top eventos y museos	24
En plan natural	26
Lo mejor de lo mejor	34
Diez experiencias	38
Información de interés	40



*“Nos asomamos al mirador, contemplamos en silencio la plenitud del paisaje, las montañas paralelas, los pueblos junto al río Jerte, la naturaleza generosa prometiendo un viaje inaudito por nueve pueblos rodeados de cerezos”.*



# Valle del Jerte

## Manual de instrucciones


El Valle del Jerte cuenta con una peculiar arquitectura tradicional de entramado típica de los pueblos serranos; Cabezuela del Valle es su única localidad declarada conjunto histórico pero el resto presenta magníficas muestras también.

El valle dispone de una fantástica red de senderos y rutas MTB homologadas que posibilitan la práctica de estos deportes en plena naturaleza, probablemente la mejor forma de conocer sus principales atractivos.

El Valle del Jerte se sitúa al noreste de la provincia de Cáceres, en las estribaciones más meridionales del Sistema Central, que van suavizándose hasta integrarse en la meseta cacereña a la altura de Plasencia. Al norte limita con la provincia de Ávila y por una pequeña franja de apenas tres kilómetros con la de Salamanca, ambas en la vecina comunidad de Castilla y León, en una línea que viene marcada por algunas de las mayores altitudes de ambas regiones, como el Calvitero con sus 2400 m.

El valle es uno de esos sitios bendecidos por el clima, su ubicación y su orografía, lo que ha traído como consecuencia que, por ejemplo, sea un lugar de fama internacional por la producción de cerezas, especialmente de la reconocida picota del Jerte, que cuenta con denominación de origen propia. Su fiesta del Cerezo en Flor, una explosión floral de más de un millón y medio de estos árboles, está considerada de Interés Turístico Nacional.

Pero Valle del Jerte es mucho más: es agua, con algunos de los saltos más impresionantes de la provincia y lugares icónicos como los Pilones; es biodiversidad, albergando la única reserva natural extremeña ceñida al entorno de la Garganta de los Infiernos; es tradición, gastronomía, cultura... Un destino turístico de primer orden que te contamos paso a paso en las próximas páginas.

Localiza en la guía las actividades para niños a través de este símbolo → 



## CÓMO LLEGAR



Sin duda la opción que te ofrece más libertad para recorrer todos sus rincones es el coche. La comarca se encuentra al noreste de la provincia y su red de carreteras permite recorrerla cómodamente en coche o moto.

La floración de los cerezos y otras nueve razones para escaparse al Valle del Jerte

De una ruta a caballo por cumbres y bosques pintados de blanco a un reconfortante plato de migas, una escapada para contemplar los paisajes de la comarca extremeña en su mejor momento.

National Geographic

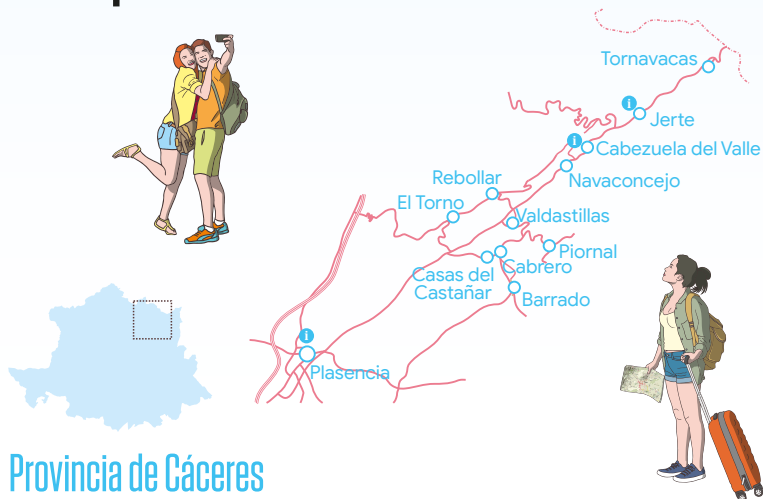
18 maravillas naturales de España.

National Geographic elige al Valle del Jerte como una de las "18 Maravillas Naturales de España". Estos lugares demuestran que no hace falta viajar lejos para disfrutar de imponentes formaciones rocosas, cascadas de vértigo, cuevas subterráneas o de inmensos desiertos.


National Geographic

La revista incluye a Los Pilonos entre los 15 lugares del mundo para bañarse.

Are you really here?  
Mapa de situación




Provincia de Cáceres



No sin mis stories

Utiliza nuestros *hashtags* y comparte con la red social. Aquí te dejamos algunos Top que puedes utilizar sin miedo:

- #Coleccionamomentos
- #RinconesxDescubrir
- #ValleCereza



El aeropuerto más cercano se sitúa en Salamanca, a 126 km. Otros recomendados son Badajoz (200 km), Madrid (230 km) o Sevilla (360 km).



La red de trenes Renfe comunica la provincia con las comunidades de Andalucía, Castilla-La Mancha y Madrid.



# BLOGTRIP: MANERAS DE VIVIR

#ValledelJerte #CarreterasPaisajisticas #ValleCereza  
#Cerezas #Experiencias #GargantadelosInfiernos #Picotas

---

## INTRODUCCIÓN

*Tornaracas  
y su topónimo  
singular*

Pág. 07

---

## BÁSICOS

*Cerezas y  
otras frutas  
del valle*

Pág. 07

---

## PARÉNTESIS

*El Cabrero  
de los  
Infiernos*

Pág. 09

---

## PUEBLOS PRIMOROSOS

*Cabrero,  
Barrado, Casas  
del Castañar...*

Pág. 09

¿Te sorprendes del bullicio y ya no sabes qué decir? ¿Cambias las cosas de sitio? Pues **descuélgate del estante; si te quieres venir, tenemos una plaza vacante.**

José Ramón Alonso de la Torre no sabe si está en lo cierto, pero lo cierto es que está aquí y subraya en su diario las mejores páginas de la esencia jerteña y su paisanaje: oficios y porvenir; modernidad y memoria; tradición, sabores y saberes. Esto es...  
*Maneras de vivir.*

*If not  
now,  
when?*



BLOGTRIP: MANERAS DE VIVIR · EL VALLE GENEROSO, POR J. R. ALONSO DE LA TORRE

Maneras  
de vivir

Nuestro intrépido  
reportero y viajero  
incansable nos da las  
pistas imprescindibles  
para conocer la comarca.

[@JRAdeIatorre](#)

# EL VALLE

# GENEROSO

Por J.R. Alonso  
de la Torre



Escritor y articulista

“Entre el puerto de Tornavacas y Plasencia, se suceden las laderas cargadas de frutos y los paisajes llenos de armonía”

Ramiro II y sus  
topónimos


Cerezas, frambuesas,  
higos, kiwi, arándanos...

“Entre Cabezuela y  
Tornavacas solo quedo yo”





Cabezuela del Valle

Mirador Valle del Jerte  
(Tornavacas)Garganta de los Infiernos  
(Jerte)

Puerto de Tornavacas, 1275 metros de altura: a un lado, la meseta castellana, mil metros de altura y un descenso suave y corto; al otro, el Valle del Jerte, casi mil metros más abajo. Nos asomamos al mirador del Valle del Jerte, contemplamos en silencio la plenitud del paisaje, las montañas paralelas, los pueblos junto al río Jerte, la naturaleza generosa prometiendo un viaje inaudito por nueve pueblos rodeados de cerezos.

El primer pueblo es Tornavacas, cuyo nombre proviene de una leyenda: el rey de León, Ramiro II, ordenó que regresaran las vacas que habían asustado y puesto en fuga al ejército musulmán llevando teas encendidas en los cuernos. Donde dieron la vuelta las vacas, quedó el topónimo de Tornavacas. El casco viejo del pueblo gusta por su arquitectura popular con el río Jerte, recién nacido, recorriéndolo.

El cultivo de la cereza empieza a desarrollarse en el Jerte en los años 50 del siglo pasado, cuando la enfermedad de la tinta atacó los castaños. Antes, en el valle, se vivía de la castaña, de la ganadería y de la agricultura de subsistencia. Ahora, además de cerezas, en el valle se cosechan frambuesas, higos, ciruelas, castañas... También se da el kiwi, el arándano, la grosella o la chirimoya. Por darse, hasta hemos visto una platanera en Navaconcejo.

Llegamos al pueblo de Jerte. Dos calles largas son las arterias del pueblo: a un lado, la carretera, al otro, la calle peatonal con sus tiendas, sus casas bonitas y sus negocios. Finalmente, el río Jerte, descendiendo en paralelo a los dos ejes fundamentales del pueblo.





BLOGTRIP: MANERAS DE VIVIR · EL VALLE GENEROSO, POR J. R. ALONSO DE LA TORRE



Cascada del Caozo  
(Piornal)





Nos espera la Garganta de los Infiernos, Reserva Natural donde cuida sus cabras Alfonso, El Cabrero de los Infiernos, como se hace llamar en su página de Facebook.

Alfonso apacenta su ganado a más de mil metros de altura. Las cerca de 200 cabras veratas negras de Alfonso son las últimas de la Reserva de la Garganta de los Infiernos. “Entre Cabezuela y Tornavacas solo quedo yo. Esta reserva siempre fue muy pastoril y llegó a haber hasta 3000 cabras”, calcula.

En Cabezuela del Valle, hay que disfrutar de su precioso casco viejo: la iglesia de San Miguel Arcángel, la judería, las casas con entramado, el río encajonado y saltando alegre entre las piedras, buenos bares... Y en Navaconcejo, complace el paseo fluvial y la vitalidad del pueblo.

En su cerezal, cercano a la garganta Calderón de Piornal, nos encontramos con Melani, un ejemplo de la importancia de la agricultura de primor en el valle. Nos enseña a coger cerezas: “De la picota se tira para el lado contrario del que crece el rabo, del que se desprende, y le queda un hueco sellado de color blanco; si no es picota, se coge con el rabo”.

Piornal es el pueblo más alto de Extremadura. Está situado a 1175 metros de

“El cultivo de la cereza empieza a desarrollarse en el Jerte en los años 50 del siglo pasado, cuando la enfermedad de la tinta atacó los castaños”

altitud. En Piornal, abrió una de las primeras casas rurales de la región: La Casa Verde. Hay cinco rutas circulares de senderismo, abundan las gargantas (la Bonal, cascada del Caozo, charco del Calderón, Desesperá), tienen un camping con piscina ecológica orientado hacia el turismo de motor, un museo del Jarramplas y unas fachadas pintadas que han convertido el recubrimiento de planchas de uralita de las casas en un museo al aire libre.

De vuelta al valle, pasamos por pueblecitos primorosos y encantadores como Cabrero, Barrado, Valdastillas o Casas del Castañar. Cruzamos la carretera y volvemos a ascender por las laderas montañosas situadas al norte del río. Llegamos a Rebollar, mirador magnífico del valle, museo de arquitectura popular y viviendas levantadas sobre canchales imponentes de granito, como si fueran casas colgantes.

El Torno es el último pueblo de este viaje que comenzaba en lo alto del puerto de Tornavacas y acaba donde el Jerte baña la ciudad de Plasencia. Los chozos de sus campos son una reliquia de la arquitectura ancestral. Descendiendo hacia la carretera general, nos encontramos el emocionante Mirador de la Memoria, un conjunto de esculturas de Francisco Cedenilla dedicado a los olvidados de la Guerra Civil y la dictadura. El mirador impresiona por su fuerza evocadora y por la intensidad de la panorámica: a un lado, los pueblos junto al río ascendiendo hacia Tornavacas; al otro, la hondonada abriéndose en busca de Plasencia; en medio, el valle de los valles.



Un nuevo color en el espectro cromático para ilustrar nuestros bienes de interés cultural:

# AZUL PIEDRA

#ValledelJerte #ValleCereza #Picotadejerte  
#CabezueladelValle #Navaconcejo #Puentenuevo

---

DE COLOR...

**Arquitectura entramada tradicional**

Pág. 13

---

CABEZUELA

**Conjunto histórico del valle**

Pág. 13

---

CRISTO DEL PERDÓN

**La curiosa leyenda de los imageros desconocidos**

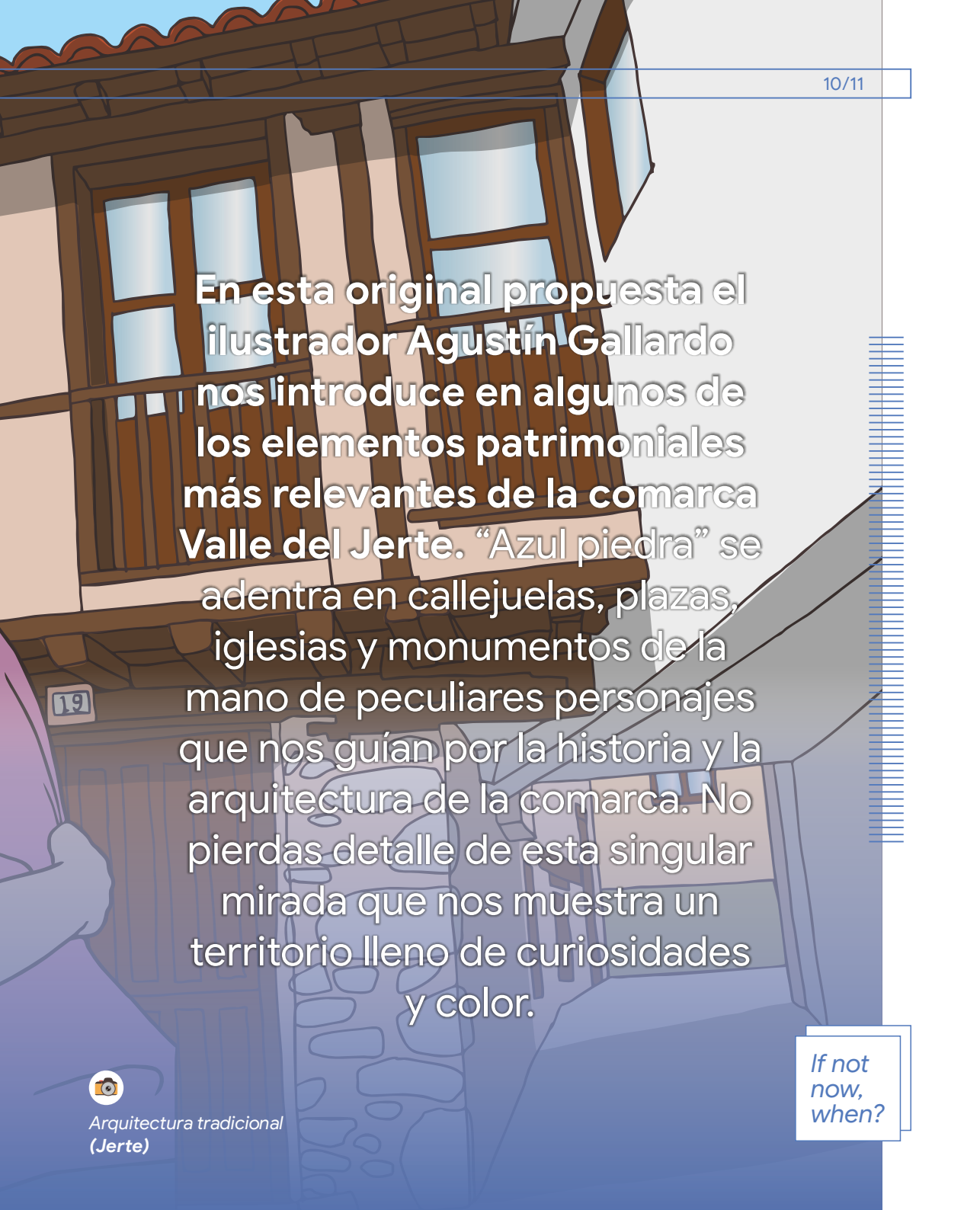
Pág. 11

---

DE PUENTE A PUENTE

**Puentes sobre aguas turbulentas**

Pág. 17

An illustration of a traditional building facade. The building has a light-colored wall and a dark brown wooden balcony with a railing. A window with a dark frame is visible above the balcony. The building is set against a light blue sky. The illustration is done in a simple, clean style with bold outlines and flat colors.

En esta original propuesta el ilustrador Agustín Gallardo nos introduce en algunos de los elementos patrimoniales más relevantes de la comarca Valle del Jerte. “Azul piedra” se adentra en callejuelas, plazas, iglesias y monumentos de la mano de peculiares personajes que nos guían por la historia y la arquitectura de la comarca. No pierdas detalle de esta singular mirada que nos muestra un territorio lleno de curiosidades y color.



Arquitectura tradicional  
(Jerte)

*If not  
now,  
when?*



## Antonio e Irene

*Padre e hija tienen pocas oportunidades para pasar tiempo juntos; Antonio vive en Suecia e Irene en Sevilla con su madre. Pero por fin han podido hacer coincidir sus vacaciones y han apostado por el Valle del Jerte.*

*Hoy visitan Cabezuela y su conjunto histórico con selfie incluido, claro.*

# DE COLOR

32

# CASTAÑO

Por Agustín Gallardo



*Ilustrador y redactor de contenidos*



*Casa solariega blasonada (Cabezuela del Valle)*



## 1 El Valle Cereza fue una vez el valle castaño, solo hay que fijarse en su arquitectura y en los bosques que aún sobreviven para verlo.



En todo el Valle del Jerte nos encontramos con numerosas muestras de arquitectura popular, aquella que precisamente se levantaba sin arquitectos pero con toda la tradición constructiva y el acervo práctico de siglos, en las que la madera de castaño sigue asomándose a la calle en entramados, voladizos y balcones, y el adobe o la piedra, especialmente el granito, componen esos volúmenes tan orgánicos como estéticos. En Navaconcejo, la calle Real demuestra que fue la principal arteria del pueblo con algunos de sus impresionantes balcones de madera en dos plantas; en Jerte el callejón de los Bueyes y sus alrededores rebosan tipismo; en Tornavacas la otra calle Real, y garbeando por Valdastillas o Casas del Castañar, aquí y allá aparecen conjuntos que nos recuerdan que estamos en un valle entre sierras que llegan a superar los 2000 metros de altitud.

También son genuinas las construcciones que permanecen aún en pie vinculadas con la tradición agrícola y ganadera de sus pobladores, integra-

das en estos paisajes serranos que exigen disponer de un lugar a cubierto para aperos, animales y muchas veces personas. Algunos topónimos de la zona lo dicen todo: la Garganta de los Infiernos, la sierra de Tormantos, la cuerda Mala... mejor tener dónde refugiarse. Casillas o casetas es como suelen llamar los agricultores a estas construcciones rudimentarias en sus fincas, mientras que a las vinculadas a la actividad ganadera, especialmente el pastoreo, se les llama chozos. Estos solían ser circulares, levantados en piedra y muchas veces rematados con el mismo material en una falsa cúpula, y aún puede verse en las localidades de El Torno y Rebollar, aunque ya en desuso. También quedan aún tinaos, grandes edificios de dos plantas destinados a guardar al ganado y almacenar el heno; y los sequeros de castañas, en los que este fruto se secaba encendiendo hogueras en su interior.

## → Cabezuela del Valle

Pero las mejores muestras de arquitectura popular están en Cabezuela del Valle, con su característico trazado urbano de calles estrechas, enrolladas y a menudo empinadas, que le ha valido la declaración de conjunto histórico. Las casas solariegas más interesantes, algunas blasonadas con escudos



familiares, se disfrutaban en la travesía principal de la localidad, que se divide por tramos en la calle del Puente, la Plaza y calle del Hondón; es emocionante descubrir inscripciones fechadas en sus dinteles que en algunos casos se remontan a más de trescientos años. Además la calle presenta zonas porticadas con imponente viguería de castaño y otras de simples voladizos, sobre los que en uno y otro caso se levantan sugerentes balcones del mismo material. Y es que para entender la importancia del castaño en la zona, al menos hasta la aparición de la “tinta” en el siglo XVIII -enfermedad que acabó con buena parte de sus masas forestales abriendo el camino a la hegemonía del cerezo, no sin antes pasar por un intento de reconversión hacia el cultivo de la morera para la producción de seda impulsado por el rey Carlos III a nivel nacional- basta con decir que muchas de las viviendas cuentan con el “zarzo”

o secadero de castañas en la segunda planta. Por cierto que en una de esas casas, en el tramo de la calle del Hondón, reconvertida en Museo de la Cereza se cuenta algo de esta historia.

### ↓ El Cristo del Perdón

La iglesia de la Asunción, en Tornavacas, un sobrio edificio incoado para ser declarado bien de interés cultural, alberga una muy venerada talla del Cristo del Perdón con una curiosa leyenda: andaba el pueblo necesitado de una imagen para la recién construida iglesia y pidieron consejo a fray Gaspar, un vecino que residía por aquellos días en un convento andaluz, para que les buscara imaginero. Al cabo de algún tiempo aparecieron dos desconocidos que se ofrecieron a hacer la imagen sin estipendio alguno, con la condición de no revelar su identidad y encerrarse



**Eva Álvarez**  
El viaje espiritual

*Eva ha emprendido un viaje espiritual, visitando las iglesias de los pueblos y ciudades por donde pasa. Amablemente ha contestado nuestro cuestionario:*

#### Una foto

Los balcones de madera de la calle Real en Navaconcejo, bellísimos.

#### Una visita imprescindible

El Museo de la Cereza en Cabezuela del Valle es obligatorio, no lo duden.

#### Una recomendación

Recorrer todos los pueblos del valle y su arquitectura tradicional, es revelador.

#### Un encuentro inesperado

El Cristo del Perdón de Tornavacas, claro. Esa talla tiene algo... emocionante.



## La fe de Eva

*Eva ha sufrido un desengaño amoroso y aunque cree firmemente en Dios le cuesta perdonar. Ha iniciado un viaje espiritual para reconciliarse consigo misma, visitando iglesias donde aprovecha para orar y meditar. Frente al Cristo del Perdón de Tornavacas ha reflexionado profundamente sobre su vida.*





## Lizz y Martin

*Lo suyo es el senderismo. Les encantan los itinerarios históricos y han venido desde Glasgow hasta el Valle del Jerte para hacer la ruta de Carlos V. Al pasar por el puente Nuevo aprovechan para darse un baño en la garganta; hacen bien, aún les queda un duro y largo camino por delante.*



Puente Nuevo en la Garganta de los Infiernos  
(Jerte)

→ solos en la iglesia por dos meses. Cumplido el plazo hallaron la imagen del Cristo en la iglesia pero ni rastro de los imagineros, desatándose la imaginación local que ya veía la mano de dos ángeles en la belleza de la talla. Sin embargo la explicación resultó ser más prosaica, pues en un mensaje desvelaban los desconocidos su identidad, tratándose de dos bandoleros arrepentidos enviados por fray Gaspar para expiar sus culpas, que pronto serían juzgados y condenados a muerte. Agradecidos, una representación del pueblo marchó a la corte para solicitar su indulto al rey Felipe II, lo que les fue concedido.

Damos por hecho que los bandoleros habrían aprendido el complejo arte de la talla antes de serlo y en cualquier caso lo cierto es que son numerosas las imágenes de este Cristo que cuentan leyendas similares a lo largo de la geografía nacional, algunas ciertamente muy similares entre sí. Sea como fuere tanto la talla como la iglesia merecen una visita.

## → De puente a puente

La orografía del valle, en el que infinidad de gargantas garabatean las empinadas laderas de sus sierras, ha obligado a construir numerosos puentes que permitieran el obligado tránsito de personas y animales.

Algunos de ellos, especialmente en las zonas altas de la sierra donde se construía con materiales más degradables, han desaparecido, pero otros resisten el paso del tiempo y las investidas del agua a pesar de los siglos. En Tornavacas el puente Cimero, de origen medieval, permite cruzar el río Jerte de un lado a otro de la población, mientras la Pontecilla, rematada con un curioso templete, hace lo propio con la garganta del Cubo. El de Cabezuela del Valle sobre la N-110, aunque es más moderno, compone una de las imágenes más reconocible del valle, quizá por su altura y la belleza del río Jerte a su paso.

Pero probablemente el puente más conocido sea el puente Nuevo en la Reserva Natural de la Garganta de los Infiernos. Se sitúa en una de las zonas más imponentes de la misma, hasta donde se puede llegar solo a pie siguiendo alguna de sus rutas oficiales o practicando la de Carlos V, que es la de mayor exigencia pues recupera el trayecto que el emperador siguió desde Tornavacas a través de estas sierras para llegar hasta su último retiro en el monasterio de Yuste, en la comarca de La Vera. Merece la pena el esfuerzo; la imagen de este viejo puente de dos ojos asimétricos sobre las aguas de la garganta y las sierras circundantes es sencillamente espectacular.



# BLOGTRIP: BRILLA LA VIDA

#ValledelJerte #CerezoenFlor #Lifestyle #ValleCereza  
#Jarramplas #TurismoActivo #LosPilonos #PiscinasNaturales

---

DOS FIESTAS

**Cerezo en Flor  
y Jarramplas  
en Piornal**

Pág. 21

---

UN FESTÍN

**Y de  
premio...  
¡cerezas!**

Pág. 22

---

AL AGUA

**Piscinas  
naturales  
y gargantas**

Pág. 22

---

¡QUÉ VISTAS!

**El mirador  
de La Memoria  
(El Torno)**

Pág. 23

**Hazte un selfie entre cerezos, reconforta el cuerpo con cocina pastoril y disfruta de unas fiestas matrícula de honor porque han conseguido dos de los títulos en Extremadura de Interés Turístico Nacional: Cerezo en Flor y Jarramplas.**

*If not now, when?*

Pilar nos descubre la comarca en clave *lifestyle*. Sus rincones favoritos, gastronomía, eventos TOP... ¡Apunta!

@piarmero



# BRILLA LA VIDA EN...

## Valle del Jerte

Por Pilar Armero

Periodista y blogger



“Cerezos hay en muchos sitios pero lo que hace diferente al Valle del Jerte es su concentración, hasta el punto de que durante la floración tiñen por completo de blanco la ladera de las montañas”.



Jarramplas  
(Piornal)



Valle del Jerte, destino de referencia turística

En invierno, 20.000 kilos de nabos tirados a Jarramplas

Y en primavera, la Fiesta del Cerezo en Flor



El Cerezo en Flor ha convertido este destino en referente nacional e internacional. Puede incluso que te cruces algún japonés en la temporada de floración, porque desde que la comarca se hermanó con el país del sol naciente no faltan los que vienen para comprobar la diferencia con su *sakura*, que es como llaman allí a la floración del cerezo.

Lo mejor es que busques sitio para ver los cerezos alguna carretera secundaria con menos gentío. Y eso sí, no arranques ramas porque ni te van a durar en el jarrón ni a prender en el jardín. Lo que sí quedará en tu memoria es la belleza de un paisaje único que concentra más de un millón de cerezos y ha sido elevado a la categoría de Fiesta de Interés Turístico Nacional.

## CONVIÉRTETE EN UN JARRAMPLAS VIRTUAL

La otra fiesta con el mismo título es Jarramplas, en Piornal, que se celebra en enero por San Sebastián ajusticiando a nabazo limpio al vecino que reencarna a un ladrón de ganado. Ni las miles de cintas de colores de su traje ni las protecciones interiores le resarcen de los golpes, pero sí elevan el honor que para un piornalego significa ser el protagonista de esta fiesta. Tú ponte a salvo de nabos buscando sitio en la retaguardia y si quieres acercarte a lo que siente Jarramplas, ponte la máscara virtual de su museo donde además podrás llevarte algún recuerdo de la fiesta.

Ocurre en el pueblo más alto de Extremadura, donde es posible hacer una ruta por una veintena de fachadas que en 2012 empezaron a decorar artistas urbanos y estudiantes de Bellas Artes sobre la uralita con la que tradicionalmente se han protegido las casas de la nieve.





Museo de la Cereza  
(Cabezuela del Valle)

Es lo que tiene vivir a más de mil metros, que el termómetro baja y hay que buscar soluciones, aunque la verdad es que no hay frío que no temple un buen caldo piornalego con sus patatas y pimientos, unas revolconas o una caldereta, platos habituales en la comarca.

Otras fiestas son el Taraballo de Navaconcejo que persigue a los niños por San Sebastián, la quema del Judas de trapo el Sábado Santo en Cabezuela, y en Tornavacas, recreación histórica en mayo recordando la batalla que dio origen al nombre del pueblo.

## Y DE PREMIO... ¡CEREZAS!

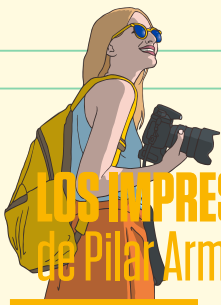
No solo de primaveras e inviernos vive el Valle del Jerte. En otoño ofrece bosques de cuento como el de castaños y robles de Casas del Castañar con sus árboles centenarios, ideal

para patear con los niños. En verano, sus piscinas naturales y cascadas son un hervidero, con los Pilones de la Reserva Natural de la Garganta de los Infiernos como rincón top de peregrinación de bañistas, pero hay charcos más escondidos que puedes buscar. Cuando los encuentres, si las hay, regálate un buen festín de cerezas.

La reina es la picota, con su Denominación de Origen Protegida por ser una variedad única del Valle del Jerte, pero hay una muchas variedades buenísimas, que dan para preparar mermeladas y licores o hacer gazpacho de cerezas. Si quieres saber todo sobre la cereza visita su museo en Cabezuela del Valle, donde también hay un museo escolar que recrea una antigua aula.

En Navaconcejo, pide morcilla gorda de tapa y en los restaurantes pregunta por los platos





## LOS IMPRESCINDIBLES de Pilar Armero



La fiesta del Cerezo en Flor tiene fecha variable entre marzo y abril. Para no despistarte, quédate con que se fija en torno al Día del Padre y Semana Santa



Hay fincas en el Valle del Jerte que ofrecen la experiencia de coger tus propias cerezas del árbol para llevártelas a casa



La casa museo Marceliano Sayáns en Casas del Castañar muestra parte del legado del médico e investigador placentino, con 3000 piezas entre libros, objetos arqueológicos y elementos curiosos. Hay que concertar visita a través del Ayuntamiento

de la cocina pastoril. Durante la fiesta del Cerezo en Flor se preparan unas jornadas temáticas sobre esta gastronomía.

## DESCUBRE EL CASTAÑO DE DULCE CHACÓN

A los amantes de la literatura les gustará acercarse al castaño bajo el que reposan parte de los restos de la escritora extremeña Dulce Chacón, en el canchal de los Maquis de El Torno que visitó cuando se documentaba para La voz dormida. Es uno de los mejores lugares para contemplar el valle, junto al mirador de la Memoria con sus cuatro esculturas desnudas que recuerdan a los olvidados de la Guerra Civil. Colocadas sobre piedras de granito, son obra del artista de Toledo Francisco Cenedilla e imagen de la cartelería de El silencio de los otros, premio a Mejor Película Documental en los Goya 2019.



Mirador de la Memoria  
(El Torno)

# 10 MOMENTOS INSTAGRAM

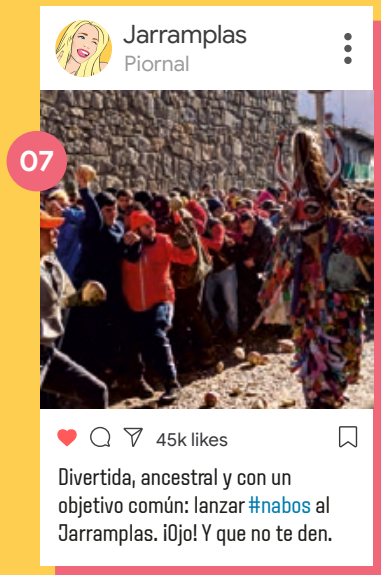

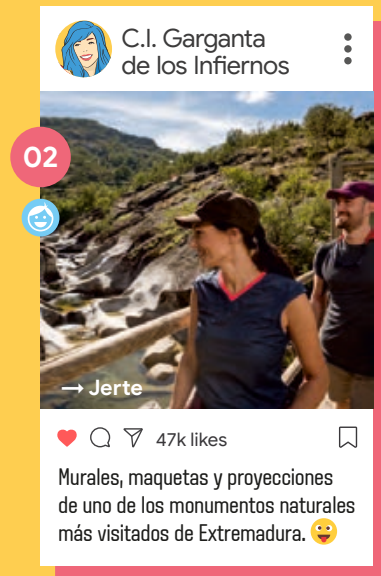
¡Qué bien tocas la guitarra! ❤️



Porque yo lo valgo  
**EVENTOS Y MUSEOS PARA  
DESCUBRIR EL VALLE DEL JERTE**

Atento a la jugada; aquí tienes el top ten de los eventos y museos del Valle del Jerte, la mejor manera de conocer sus tradiciones, sus productos, sus costumbres y, sobre todo, a sus gentes.


Ah, y la diversión está totalmente garantizada para toda la familia.




# FEABLES DEL VALLE DEL JERTE

## Top Eventos y museos

03

 **La Otoñada**  
Valle del Jerte





→ Piornal

24k likes

Senderismo, jornadas micológicas y concursos en un valle que pasa del verde al pantone naranja. Así, tal cual.

04

 **Museo del Jarramplas**





→ Piornal

365k likes

100% Recomendable. Moderno museo en torno a la fiesta del #Jarramplas. Incluye careta con vistas 3D. ¡Total!

05

 **Fiesta "Ya tornan las vacas"**





→ Tornavacas

1,2k likes

A principios de mayo se recrea la leyenda que da nombre al pueblo. ¿Ficción o realidad? Tú mismo.

08


 **La Cerecera**  
Valle del Jerte




91k likes

Variado programa de actividades con motivo de la recolección de la cereza: visitas, gastronomía... 😊

09

 **Fiesta del Judas**  
Cabezuela del Valle



895 likes

4000 kilos de pólvora para quemar un monigote tras la procesión del Encuentro, el Sábado Santo.

10

 **Museo de la Cereza**



→ Cabezuela del Valle

127 likes

La evolución del cultivo de la cereza en el valle. Vídeos y útiles típicos en un museo divulgativo muy molón.

# EN PLAN NATURAL

¿Sientes la llamada? ¡Toc, toc!  
El Valle del Jerte te está buscando

#ValledelJerte #mtb #Senderismo #PiscinaNatural  
#Birding #LosPilonos #Gargantadelosfiernos #Escalada

---

## SENDERISMO

**Más de 20 senderos homologados para enamorarse del valle**

Pág. 28

---

## MTB Y ESCALADA

**Un centro MTB y más de 50 vías de escalada**

Pág. 30

---

## EL AGUA, PRESENTE

**Piscinas naturales, barranquismo, kayak, paddle surf...**

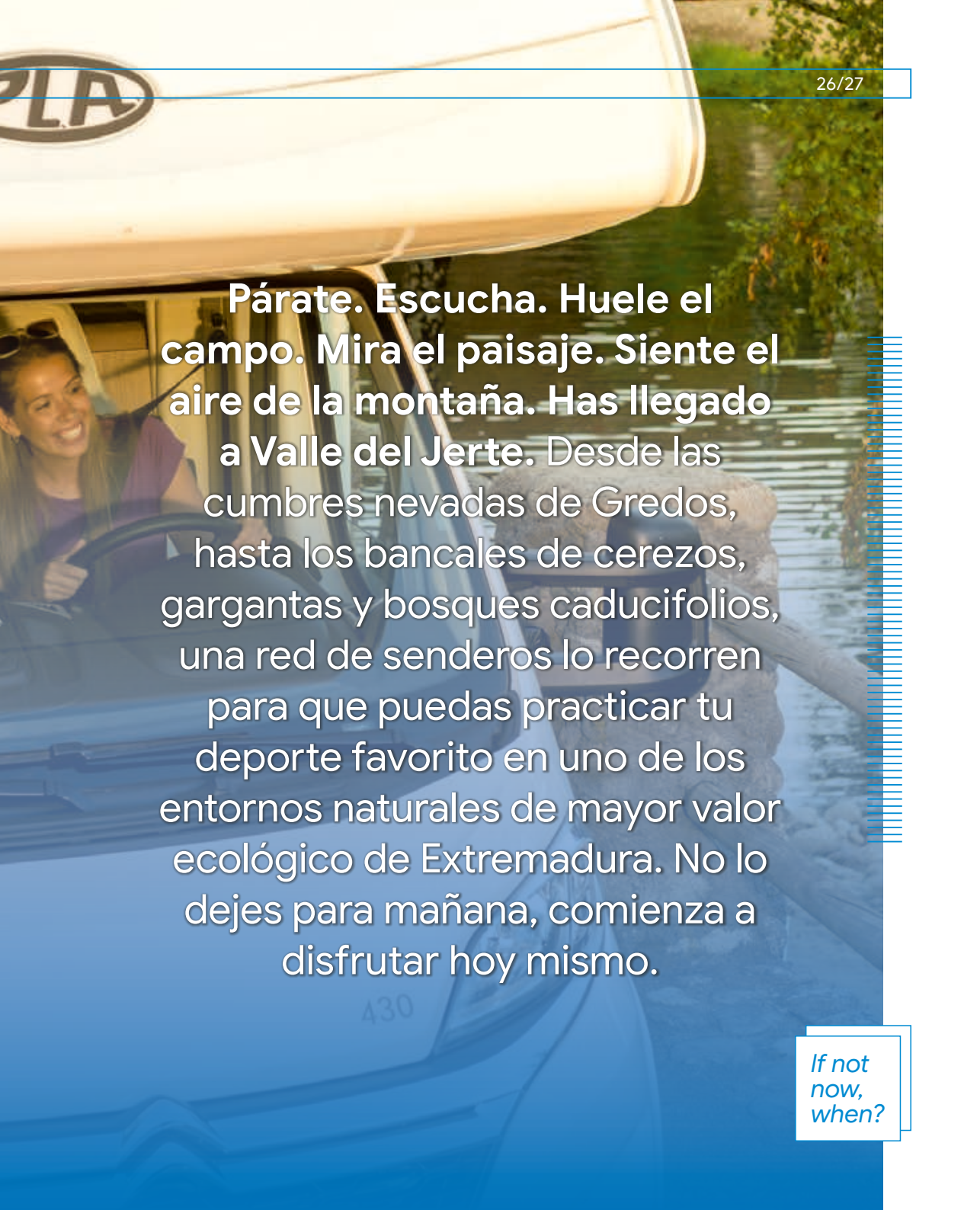
Pág. 32

---

## OTRAS EXPERIENCIAS

**Birding, árboles singulares, astronomía...**

Pág. 33



**Párate. Escucha. Huele el campo. Mira el paisaje. Siente el aire de la montaña. Has llegado a Valle del Jerte.** Desde las cumbres nevadas de Gredos, hasta los bancales de cerezos, gargantas y bosques caducifolios, una red de senderos lo recorren para que puedas practicar tu deporte favorito en uno de los entornos naturales de mayor valor ecológico de Extremadura. No lo dejes para mañana, comienza a disfrutar hoy mismo.

*If not  
now,  
when?*



## SENDEROS DEL JERTE

# 26

Senderos  
homologados

# 12

Senderos  
Locales (SL)

# 12

Senderos  
de Pequeño  
Recorrido (PR)

INFO+TRACKS




# SENDERISMO

## Tan fácil como seguir el camino de baldosas amarillas

Lo mejor es recorrer el Valle del Jerte a pie, entre sus bosques, montañas y gargantas. Para ello hay homologadas veintiséis rutas de diferentes grados de dificultad: dos grandes recorridos (GR), doce pequeños recorridos (PR) y doce senderos locales (SL); además de tres rutas de alta montaña para los





**JAMES BLICK**  
YOUTUBER · BLOGGER

*Video: Únete a Yohj y a James mientras exploran el ralle durante la floración anual de los cerezos*



Una imagen vale más que mil palabras... y un video ya ni te cuento.

más exigentes. Seguro que encuentras alguna adecuada a tus intereses. Por ejemplo, el sendero SL-CC 13, en Tornavacas, llega hasta la cueva de Santiago León, que fue refugio del último guerrillero carlista extremeño del siglo XIX. Tiene 7,3 km de ida y una dificultad media.

Y si eres de los que te cansas rápido, el SL-CC 28, de 6 km, en la localidad de Rebollar es tu opción. En un recorrido circular te llevará hasta la garganta de la Puria, una pequeña cascada en un bosque de robles.

Especial senderos

## LAS 4 RUTAS MÁS BUSCADAS

### 01 RUTAS DE ALTA MONTAÑA

Aquí tienes la posibilidad de realizar tres rutas de alta montaña por algunas de las cumbres más altas de Gredos: el Alto de Castilfrío (2308 m), el Estecillo (2259 m) y el Calvitero (2400 m).

### 02 GARGANTA DE LAS NOGALEDAS (3,8 km)

Cascadas, chorreras, gargantas... Tendrás el sonido del agua en toda la ruta. ¡Yeahh!

### 03 RUTA DEL CEREZO EN FLOR (22 km)

Una de las sendas circulares más completas y practicas. ¡En primavera es total!

### 04 LOS PILONES (3,1 km) 🐶


Con peques, en pareja, amigos o en burra. Una ruta excepcional que todo el mundo recomienda. Por algo National Geographic la ha incluido en su listado.



EN PLAN NATURAL · ESCALADA Y BARRANQUISMO



# TURISMO MTB



PDF - Guía MTB  
Valle del Jerte

El centro MTB Valle del Jerte ofrece **seis rutas homologadas**, que van de un grado de dificultad medio a muy difícil. La ruta 3, llamada Monte Rebollo, es la más asequible con 13,7 km y un desnivel de 500 m. Pero si estás hecho todo un portento físico, atrévete con la ruta 5, Montes Traslasierra, de 45 km y 1570 m de desnivel. ¡Ahí es nada!



Si lo tuyo es la piedra seca, las zonas del **Cerro**, en **El Torno** y **las Monjas**, en **Cabezuela del Valle**, tienen diferentes vías de escalada abiertas en granito con alturas variables. Por su parte, la **Pedrera**, a las afueras de **Tornavacas**, ofrece un rocódromo de 11 m de altura media.

# ESCALADA Y BARRANQUISMO

## PRINCIPALES VÍAS

### 01 EL CERRO VÍA DE ESCALADA

Población: El Torno  
Piedra: Granito sólido  
Vías de escalada: 51

### 02 LAS MONJAS VÍA DE ESCALADA

Población: Cabezuela del Valle  
Piedra: Granito sólido  
Vías de escalada: 52

### 03 LA PEDRERA ROCODROMO

Población: Jerte  
Lugar: parque Nogalón



## MTB EN DATOS

06

RUTAS

156

KILOMÉTROS

01

CENTRO MTB

## RUTAS MTB

30/31

### 01 CORDEL DEL VALLE

Recorrido: lineal.  
Distancia recorrida: 34 km  
Tiempo estimado: 3 h y 30 min

### 02 PINOS DE TORNAVACAS

Recorrido: circular  
Distancia: 26,5 km  
Tiempo estimado: 3 h y 30 min

### 03 MONTE REBOLDO

Recorrido: circular  
Distancia: 13,7 km  
Tiempo estimado: 1 h y 30 min

### 04 UMBRÍA DE CABEZUELA


Recorrido: circular  
Distancia: 13,4 km  
Tiempo estimado: 1 h y 30 min

### 05 MONTES TRASLASIERRA

Recorrido: circular  
Distancia: 45,1 km  
Tiempo estimado: 4 h y 30 min

### 06 SIERRA DE TORMANTOS

Recorrido: circular  
Distancia: 24 km  
Tiempo estimado: 3 h y 30 min



Pero si lo que quieres es estar en remojo tienes tres gargantas para realizar barranquismo. La de los **Hoyos** está especialmente indicada si no tienes demasiada experiencia. En las **Nogaledas**, con algunos de los saltos de agua y pozas más bonitos de la comarca, encontrarás algo más de dificultad. Pero el descenso más completo está en la **garganta de los Papúos**, con rápel de 30 m, saltos de 12 y toboganes.

## EN DATOS

03

GARGANTAS PARA EL BARRANQUISMO

06

VÍAS DE ESCALADA

01

ROCÓDROMO



## GARGANTA DE LOS INFIERNOS

La Garganta de los Infiernos es la única Reserva Natural de Extremadura. Casi 7000 hectáreas, entre los 600 y los 2000 m de altitud, que son más bien una bendición de la naturaleza. Cuenta con ocho rutas de diferente dificultad y algunas de ellas te llevarán a los famosos Pilonos, pozas abiertas por la erosión de las aguas de la garganta durante miles de años.


Bosques caducifolios, de ribera, piñales serranos y pastizales alpinos proporcionan hábitat a especies como el abejero europeo o el mirlo acuático, la única ave cantora europea que bucea. Sus aguas también albergan trucha común, rana patilarga o tritón ibérico.

La cabra montés es el mamífero más impresionante de la zona, que comparte espacios de alta montaña con el pechiazul o el acentor común. Con un vuelo más discreto, la mariposa pavo real también es habitual en este entorno.

En las partes más bajas del valle, en el embalse del río Jerte, puedes practicar deportes náuticos como kayak, piragua o paddle surf.

# UN BÁSICO, EL AGUA

Las pozas del valle del Jerte tienen fama de tener aguas frías. Pero no temas, no son para tanto. La comarca cuenta con numerosas zonas de baño y hay reconocidos once caminos del agua, paseos a cascadas, fuentes y arroyos.





## NO TE DEJES LOS PRISMÁTICOS EN CASA

El valle tiene ocho lugares de especial interés ornitológico donde contemplar aves forestales, de alta montaña, rupícolas como el halcón peregrino e incluso limícolas y anátidas en las orillas del embalse del río Jerte.



Garganta de los Infiernos

## OTRAS EXPERIENCIAS IMPRESCINDIBLES



### LA MARCA DE LA SINGULARIDAD

Tres **árboles singulares**: el roble de Prado Sancho de Cabezuela del Valle, de unos 400 años; los castaños de San Bartolomé, en Casas del Castañar, con ejemplares de 800 años y el roble Grande de la Solana, de unos 300 años, en Barrado.



### PAISAJE DE ESTRELLAS

La localidad de Piornal, la más alta de toda Extremadura, cuenta con tres lugares de interés para la **observación astronómica**: el mirador de Piornal, la cascada de Caozo y la Peña Negra te abren la puerta a la Vía Láctea, la galaxia de Andrómeda o la nebulosa de Orión.



### RAMPANDO ENTRE ÁRBOLES

Siéntete como el barón Rampante y vive en los árboles toda una experiencia. La comarca cuenta con un **parque de aventuras** que se adapta a todas las edades.



La lista de todas las listas

# LO MEJOR DE LO MEJOR, POR TEMÁTICAS

Te mostramos siete bloques temáticos en un alarde de técnica y síntesis. De un vistazo podrás ver “lo más de lo más” de cada sección: actividades para niños, planes para un fin de semana, gastronomía, senderos, cicloturismo y nuestra *birdszone*. Yeahh!

Claramente le damos a **ACEPTAR**.

🔍 ME GUSTAN LOS LISTADOS



## PLANES PARA UN FIN DE SEMANA A “TOMETÉ”

Si vienes lo tendrás fácil. Sincroniza tu agenda y apunta el itinerario que hemos preparado para ti tras días intensos de deliberaciones. Nos ha quedado *full*.



**VIERNES** · Llegada y derrape

**Tarde** · Al Museo de la Cereza.

Cabezuela del Valle es un buen punto iniciático. Aquí tendrás dos misiones por cumplir: el **museo de la Cereza** y un paseo por su conjunto histórico.



**SÁBADO** · Naturaleza todo incluido

**Mañana** · Desayuno y arreo.

Después de un desayuno reparador nos encaminamos a la Reserva Natural **Garganta de los Infiernos**. ¡Alucina!

**Tarde** · Baños y miradores del valle.

Después de unos saltos al agua en los Pilonos toca coger el coche y descubrir el valle a través de sus **miradores**.



**DOMINGO** · Últimos planes

**Mañana** · Entre gargantas y cascadas.

El Caozo, Calderón, la Desesperá... No te vayas sin una cascada, *please*.

**Tarde** · Piornal y nabazos al Jarrampilas.

Si no coincide con la fiesta, el Museo del Jarrampilas es una estupenda alternativa.

# HÁGASE UN FAVOR Y COMA EN CUATRO SENCILLOS PASOS

Productos y tres platos típicos. Así somos, con tal de dártelo *picadito* hemos tenido que simplificar la amplia gastronomía de la comarca.



## PATATAS REVOLCONAS

O también llamadas *meneás* o *machacónas*. Aceite, patata pochada, panceta y ajo. **Espolvoreadas con pimentón** quitan "to el sentío".



## GAZPACHO DE CEREZAS

A las cerezas sabemos **sacarle partido**, bien en postres, ensaladas, salsas, aceites o en ricos gazpachos.



## TRUCHA JERTEÑA

Del Jerte o de la misma **Garganta de los Infiernos**, se puede servir en escabeche, al moje, frita o a la brasa. ¡Sin palabras!



## PRODUCTOS ESTRELLA

Te damos la **lista de la compra**: **cerezas**, **frambuesas**, **castañas**, **quesos**, **tasajo**, **embutidos** y **hortalizas**.

# CUANDO LOS NIÑOS SON LOS QUE DECIDEN

Seis actividades que sabemos que marcarán para bien la infancia de tus chiquillos. Al trote, caminado o en bici.



## Modo explorador

Los viejos **chozos de piedra seca** de **El Torno** les parecerán construcciones del reino de las hadas.



## Tirolina forever

**Podrás recorrer el valle en tirolina**. Cuerdas, guantes, polea y mosquetón. ¿listo? ¡Aaaargg!



## ¿Qué ave es?

Sin duda una de las mejores opciones. Si lo acompañas de un **guía profesional** la experiencia es brutal.



## Piscinas naturales

El agua aquí es un medio que domina. Los niños tendrán **más de 15 piscinas!** donde chapotear a gusto.



## Setas

Una actividad que les encanta siempre; son mágicas. Y con un poco de suerte verán algún gnomo.



## A caballo

Recorrer a caballo la Garganta de los Infiernos será una experiencia inolvidable para tus hijos.

# ORNITÓLOGOS DEL MUNDO, EL PARAÍSO ESTÁ AQUÍ

Acentores, escribanos, abejarucos, mirlos acuáticos... Y por si fuera poco, buitre leonado, azor o abejero europeo. Venga anda, cruza la pasarela y vente al Jerte.



## RIQUEZA ORNITOLÓGICA

Varios hábitats con distintas tipologías de aves: **piso alpino**, **cauces de gargantas**, **bosques de robles y castaños...** busca el tuyo y a pajarear.



## PUNTOS DE OBSERVACIÓN

Te vamos a dar dos para que no te despegues de tus prismáticos: **mirador del Chorrero de la Virgen** y el **Puerto de Piornal**.



## GUÍAS Y RUTAS EN 4X4

Contacta con las **empresas locales** para practicar rutas en **4x4** que te lleven a lugares inaccesibles. Para toda la familia.



## APP BIRDING IN EXTREMADURA

Listado completo de **150 aves, sonidos, imágenes, hábitats** y las mejores **rutas** para practicar el **birding** en Extremadura.

# CAMPER Y CARAVANING MOLAN. CASOS PRÁCTICOS:

El *caravanning* y el *camper* están en auge. Te damos 6 pistas para gozarlo con la casa a cuestas.



## Áreas caravana

Una en Jerte, en el km 368 de la N-110, en el acceso a la Reserva. Peña Negra en Piornal también tiene área.



## Campings

Existen tres y están bien avenidos: en Navaconcejo, Jerte (Reserva Natural) y Piornal.



## Especial BBQ

Las barbacoas son un clásico, pero atentos a las limitaciones para hacer fuego en época estival.



## Residuos

Las áreas habilitadas para caravanas disponen de servicios para recogida de residuos.



## Dónde aparcar

En principio las autocaravanas pueden aparcar en cualquier sitio como un vehículo normal.



## Consejos útiles

Los miradores del valle son ideales para las autocaravanas: ¡disfruta a tope de sus vistas!

# CICLOTURISMO Y MTB COLLECTION PRESENTA

Seis rutas como un camión (puedes descargarlas en [turismovalledeljerte.com](http://turismovalledeljerte.com)). Es una pena no ponerlas todas, pero si haces las siguientes te diplomas *cum laude*.



## CORDEL DEL VALLE

Su color es azul (media) aunque con 34 km es la más larga. Pero discurre por el fondo del valle.



## UMBRÍA DE CABEZUELA

Esta es azul, una circular de 13,4 km con un desnivel acumulado de 450 metros y pendientes de hasta el 23%.



## PINOS DE TORNAVACAS

Ojo que esta es roja (dura): 26,5 km con desnivel de 970 m y pendientes de hasta el 20%. Ay, ay, ay...



## MONTES DE TRASLASIERRA

Lo más de lo más: negra (muy dura), recorre 45 km con 1570 m de desnivel y pendientes de hasta el 34%. ¡Uf!

# SENDEROS Y RUTAS PARA PONERSE LAS BOTAS

Flechazos a primera vista para que no te pierdas en sus más de 20 senderos señalizados. Y además te proponemos 4 que son un primor. ¡Una locura!



## RUTA DE LOS PILONES (GARGANTA INFIERNOS)

Una cómoda ruta dentro de la Reserva Natural que te llevará hasta este mítico lugar del Valle del Jerte.



## RUTA DEL CEREZO EN FLOR (PR-CC 2)

Una larga (22 km) para obtener las mejores instantáneas del valle, especialmente durante la floración de los cerezos.



## RUTA DE CARLOS V (PR-CC 1)

Un clásico, quizá el sendero más conocido. Pero ojo, cruza la sierra de Tormantos hasta el monasterio de Yuste en 27 km muy duros.



## GARGANTA DE LAS NOGALEDAS (SL-CC 33)

Esta es más corta, una circular de 4,8 km en una de las gargantas más bellas del valle por sus saltos de agua.

Perdona, pero  
creo que me  
he perdido

¡Pues no creo!  
Estás en el  
Valle del Jerte



## Especial 'Alégame el día'

# EXPERIENCIAS QUE PUEDEN CAMBIARTE LA VIDA

La comarca no puede resumirse solo en diez experiencias; si vienes lo verás. Pero llegó la hora de poner en práctica lo aprendido y las hemos seleccionado para ti convencidos de que lo pasarás en grande.

*It's time to travel!*

🔍 EXPERIENCIAS JERTE



01

Un descubrimiento

## RESERVA NATURAL DE LA GARGANTA DE LOS INFIERNOS

National Geographic incluye los Pilonos en el 5º puesto, a nivel mundial, en su listado de "lugares más sorprendentes para bañarte". ¿Necesitas más razones para venir?

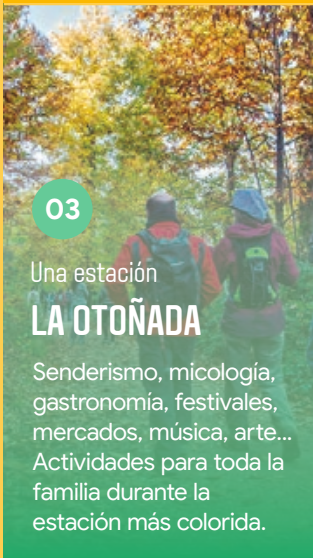


02

Una vista

## MIRADORES DEL VALLE

Ubicados en puntos estratégicos visuales, los miradores son los *meeting point* del valle. En ellos podrás mirar, comer, reír, descansar, escuchar y, por qué no, amar.



03

Una estación

## LA OTOÑADA

Senderismo, micología, gastronomía, festivales, mercados, música, arte... Actividades para toda la familia durante la estación más colorida.



04

Una fiesta

## FIESTA DEL CEREZO EN FLOR

Cierra los ojos e imagínate un mágico valle blanco y florido. A ello súmale una fiesta continua de actividades, con rutas, gastronomía o patrimonio. ¿De verdad crees que tienes algo mejor que hacer?



05

Una ruta MTB

## ruta de los PINOS DE TORNAVACAS

Caña de la buena; no para todo el mundo, desde luego, pero sin duda la forma más "in" de conocer la Reserva Natural de la Garganta de los Infiernos.





El consultorio de...

## ANA MARÍA RUIZ, GUÍA TURÍSTICA

Del éxito *"Ya no hay tomates que saben a tomates"* llega el consultorio de Ana para dar luz a ésta y otras dudas.

### UN SUPERALIMENTO

¿Cerezas? Vaya pregunta. Te diría más, también castañas y kiwis de Valle del Jerte.

### UNA EXPERIENCIA "TODO EN UNO"

La ruta de los Pilonos en la Garganta de los Infiernos: centro de interpretación, sendero, baño..

### CERO STRESS

Me la juego. El tratamiento de cerezaterapia que se realiza aquí equilibra cuerpo y mente.

### UN LUGAR "DON'T DISTURB"

Cualquier garganta del Valle de Jerte; solo tienes que remontarla un poco para encontrar tu sitio.

### UNA VISITA 5K

La Fiesta del Cerezo en flor, claro. Una visita indispensable.

06

## Un conjunto histórico RECORRIDO A PIE POR CABEZUELA DEL VALLE

"El algodón no engaña". Su conjunto histórico está catalogado como Bien de Interés Cultural. Algarabía por sus calles céntricas y un Museo de la Cereza que juega en otra liga.

07

## Un baño POR GARGANTAS

Cascadas, gargantas, pozas... El agua está por todos lados, báñate o haz un descenso de barranco con profesionales.

08

## Un regalo BALNEARIO

No todo va a ser agua fría bajando de las nieves serranas, en Valle del Jerte también puedes relajarte cálidamente en sus aguas termales. Regálate un balneario.

09

## Una experiencia JARRAMPLAS, SÍ O SÍ

Nabos a derecha e izquierda, también de frente. ¡Cuidado! Jarramplas viene en tu dirección, apenas tienes tiempo. Suéltalo ya y corre. ¡Qué barbaridad!

10

## Un menú ¡A LA MESA!

Carnes a la brasa, revolconas, gazpacho de cerezas, truchas garganteñas, setas, tasajos... ¿Todavía no? 😊



A veces hay que salir  
para encontrarse

# INFORMACIÓN DE INTERÉS

Descubre los extraordinarios efectos que causa viajar al Valle del Jerte. Información, descargas y consejos útiles. Y recuerde, el verdadero equilibrio está en el movimiento. Así, sin más.

Q VALLE DEL JERTE



## DECÁLOGO DEL TURISTA RESPONSABLE

Prepara bien  
el viaje

Hospedaje  
con prácticas  
sostenibles

Reserva  
con criterio

Adiós  
prejuicios

Apoya la  
economía  
local

Elige bien  
el transporte

Minimiza  
los residuos

Fotógrafo  
responsable

Respeto por  
la flora y  
la fauna

Mézclate  
con los  
lugareños

**OFICINA TURISMO**  
Cabezuela del Valle  
Tel. 927 472 558

**OFICINA TURISMO**  
Jerte  
Tel. 927 470 453

**C.I. DE LA FAUNA  
Y FLORA DE LA  
RESERVA NATURAL  
GARGANTA DE  
LOS INFIERNOS**  
Jerte  
Tel. 927 014 936

**C.I. DEL AGUA**  
Cabezuela del Valle  
Tel. 927 472 053

**CENTRO DE  
REPRODUCCIÓN  
DE SALMÓNIDOS**  
Jerte  
Tel. 927 194 165

**CENTRO DE  
RECEPCIÓN  
DE VISITANTES  
Y MUSEO DEL  
JARRAMPLAS**  
Piornal  
Tel. 927 476 242



**MUSEO DE  
LA CEREZA**  
Cabezuela del Valle  
Tel. 636 731 862

**MUSEO  
ETNOGRÁFICO  
DOCTOR SAYANS**  
Casas del Castañar  
Tel. 927 478 001

**MUSEO ESCOLAR**  
Cabezuela del Valle  
Tel. 927 472 004



Turismovalledeljerte



Vallejerte\_tur

[www.turismovalledeljerte.com](http://www.turismovalledeljerte.com)

Elijas la opción que elijas no olvides meter alguna de estas cosas en tu maleta o mochila:

01

**GUÍA TURÍSTICA  
DE LA COMARCA  
VALLE DEL JERTE**

02

**NECESER, BAÑADOR,  
BOTIQUÍN BÁSICO,  
Y VARIAS MUDAS**

03

**LIBROS  
DE LECTURA**

04

**AÑADIR LOS  
PUNTOS DE INTERÉS  
A GOOGLE MAPS**

05

**GUÍA DE RUTAS  
PROVINCIA  
DE CÁCERES**

06

**CÁMARA O MÓVIL  
CON MEMORIA  
SUFICIENTE**



Descarga  
o visualiza  
la ruta en  
coche por  
el Valle  
del Jerte



Espacio incluido en  
la Red de Centros de  
Interpretación de la  
Provincia de Cáceres



Valle del Jerte  
Meetingpoint

# Provincia de Cáceres

Inicio Planazos Blogtrip

¡Que me voy!

*It's happening!*

Comarca de  
Valle del Jerte

## Meeting point

Q IF NOT NOW, WHEN?



DIPUTACIÓN DE CÁCERES  
ÁREA DE I+D+i DEMOGRÁFICO,  
DESARROLLO SOSTENIBLE, JUVENTUD Y TURISMO

[www.turismocaceres.org](http://www.turismocaceres.org)