

# RUTA 3

**3. Parques: Parque de la Isla, Torre Lucía, Parque de los Caídos, Parque San Antón, Parque de la Coronación, Parque de los Pinos.**

**Características de la ruta:** El principio de la ruta se realiza desde un espacio natural de gran belleza, realizando un gran ascenso apoyado por un ascensor y escaleras mecánicas públicas, se accede a un espacio urbano con escaleras, una vez que se accede al Parque de los Caídos se convierte en una ruta plana con un ligero desnivel al alza, hasta llegar al Parque de los Pinos. Este último también tiene un desnivel al alza.













**Descripción:** La ruta comienza en el Parque de la Isla, un espacio de gran atractivo de la ciudad, cruzamos el parking y subimos por las escaleras mecánicas hasta la Puerta del Sol, siguiendo hacia la Torre Lucía, pasando por los jardines de la muralla.

La Torre Lucía tiene en frente el Parque de los Caídos, conocido como el parque de la Rana. Continuamos por el parque que está prácticamente unido al siguiente parque denominado Parque de San Antón, que rodea el Acueducto de Plasencia. A continuación, nos encontramos con el parque de la Coronación y el Parque de los Pinos, donde podemos observar gran cantidad de riqueza medioambiental y donde finaliza la ruta.

**Distancia:** 2 kilómetros


**Tiempo:** 45 minutos

**Dificultad:** baja

- |                                                                                                                        |                                                                                                                 |                                                                                                           |
|------------------------------------------------------------------------------------------------------------------------|-----------------------------------------------------------------------------------------------------------------|-----------------------------------------------------------------------------------------------------------|
|  Espacio de Observación de Aves   |  Yacimientos Arqueológicos |  Cuadro de Sorolla   |
|  Zonas de Piscinas Naturales      |  Parque                    |  Escaleras Mecánicas |
|  Oficina de Información Turística |  Paseo y Senderismo        |  Parking             |
|  Murallas                         |  Puntos Fotográficos       |  Ascensor Público    |

### Elementos históricos

**Parque de la Isla.** Es una de las grandes peculiaridades de Plasencia, un lugar de referencia para los placentinos durante todas las estaciones del año. Su nombre lo justifica al estar rodeado por las aguas del río Jerte. Durante el verano, el canal llamado "Río Chico" se convierte en frecuentado lugar de baño. Es el parque más grande que existe en la ciudad, con un tamaño aproximado de 10 hectáreas. En este parque durante el siglo XVIII, cazaba el rey Felipe V durante el tiempo en que vivió en Plasencia.



**Puerta del Sol:** Debe su nombre por la orientación al este. Se trata de una monumental obra de estilo renacentista. Está coronada por una imagen de la Virgen de la Estrella en su hornacina; presenta esculpido el escudo de los Reyes Católicos y a su lado los de Plasencia. En la parte interior tiene una hornacina en la que se colocó una imagen en terracota de San Fulgencio, patrón de la ciudad.



**Muralla y Torre Lucía:** La torre de Lucía es una parte de los vestigios con los restos de la antigua muralla del siglo XIII. Es la torre mejor conservada y restaurada y actualmente aloja el Centro de Interpretación Torre Lucía donde se informa sobre la Fortaleza, así como de la ciudad medieval de Plasencia, su pasado histórico, la tradición comercial y artesanía.



**Acueducto:** Junto a la muralla luce majestuoso el acueducto medieval, que era la vía de entrada del agua que llegaba desde las sierras de Cabezabellosa y El Torno a la ciudad. Construido en el siglo XVI por Juan de Flandes, cuenta con 200 metros de longitud y 55 arcos de medio punto que lo conforman.



**Complejo Universitario:** Cuando en 1998 se integra el campus dentro de la Universidad de Extremadura, se acondiciona el que fuera antiguo Colegio de la Merced para niños huérfanos y posteriormente Cuartel del Ejército. Es un edificio de ladrillo rojo y de estilo modernista que se construyó entre los años 1899 y 1904, adaptándolo para actividades académicas.



### Elementos naturales:

**Parque de Los Caídos:** éste parque fue construido con los restos de la demolición del Alcázar en 1942 y sobre parte de la superficie que ocupaba la fortaleza. Es conocido en Plasencia como el Parque de la Rana.



**Parque de San Antón:** junto al acueducto y que sirve de unión entre los tres parques anteriores. Este parque debe su nombre a que en este lugar y hasta comienzos del siglo XX existió una ermita dedicada a San Antón, de la que sólo resta un crucero trasladado hoy en día al parque de Los Caídos.



**Parque de los Pinos:** Se trata de un parque que está situado dentro del casco urbano, muy visitado a lo largo de todo el año tanto por placentinos, como turistas, centros educativos, etc y cuya superficie supera las cinco hectáreas.



**Parque de la Coronación:** Cercano al parque de Los Pinos, es un centro de ocio para todas las edades, pero especialmente para los niños que encuentran aquí un sitio en el que jugar y disfrutar en sus numerosas instalaciones infantiles. Construido a instancias de Calixto Payáns y Vargas, Marqués de la Constanza y señor de Barrado. Está situado frente al actual campus de la Universidad de Extremadura y en el pasado sirvió como recinto ferial y lugar donde se realizaban los desfiles militares de la jura de bandera. Actualmente (2009) es un parque con campos de fútbol, zonas de paseo, parques infantiles, y se ubica un colegio en su interior.



### Aves:

Estas zonas verdes dentro de la ciudad, como el parque de la Rana, el de Gabriel y Galán, el parque de la Coronación y el parque de los Pinos, son zonas o ecosistemas urbanos muy ricos en especies de aves.

1. Herrerillo Común (Parus Caeruleus)
2. Carbonero Común (Parus Major)
3. Petirrojo (Erithacus Rubecula)
4. Abubilla (Upupa Epops)
5. Verderón Común (Carduelis Chloris)
6. Jilguero (Carduelis Carduelis)
7. Pinzón Vulgar (Fringilla Coelebs)



1



2



3



4



5



6



7